

ภาพประกอบกิจกรรมดำเนินงาน

โครงการปรับปรุงและสำรวจประเมินภาวืที่ดินและสิ่งปลูกสร้าง ประจำปีงบประมาณ พ.ศ.๒๕๖๖

วันศุกร์ที่ ๔ พฤศจิกายน ๒๕๖๕

ณ ศาลาประชาคมหมู่ที่ ๑๓ บ้านตะเคียนคู่ ตำบลตะขบ อำเภอปรางค์ชัย จังหวัดนครราชสีมา



ภาพประกอบกิจกรรมดำเนินงาน

โครงการปรับปรุงและสำรวจประเมินภาวณิที่ดินและสิ่งปลูกสร้าง ประจำปีงบประมาณ พ.ศ.๒๕๖๖

วันศุกร์ที่ ๔ พฤศจิกายน ๒๕๖๕

ณ ศาลาประชาคมหมู่ที่ ๑๓ บ้านตะเคียนคู่ ตำบลตะขบ อำเภอบักรงชัย จังหวัดนครราชสีมา



รายงานผลการ โครงการปรับปรุงและสำรวจประเมินภาษีที่ดินและสิ่งปลูก สร้างประจำปีงบประมาณ พ.ศ.๒๕๖๖

(๑) ประเด็นหรือเรื่องในการมีส่วนร่วม

การจัดการประชุมประชาคมเพื่อเพิ่มประสิทธิภาพการจัดเก็บรายได้ภาษีที่ดินและสิ่งปลูกสร้าง ภาษีป้าย ประจำปีงบประมาณ พ.ศ.๒๕๖๕

วัตถุประสงค์

๑ เพื่อปรับปรุงระบบโปรแกรมแผนที่ภาษีและทะเบียนทรัพย์สินให้มีประสิทธิภาพด้านการจัดเก็บรายได้ ขององค์การบริหารส่วนตำบลตะขบ การให้บริการ และการวางแผนงานพัฒนาท้องถิ่น โดยสามารถนำระบบ สารสนเทศภูมิศาสตร์ (LTAX GIS) เชื่อมต่อกับโปรแกรมแผนที่ภาษีและทะเบียนทรัพย์สิน (LTAX๓๐๐๐) พร้อมรองรับภาษีที่ดินและสิ่งปลูกสร้าง ได้อย่างมีประสิทธิภาพและเกิดประโยชน์กับการจัดเก็บภาษี ตาม พระราชบัญญัติภาษีที่ดินและสิ่งปลูกสร้าง พ.ศ. ๒๕๖๒

๒ เพื่อปรับปรุงแผนที่แม่บท แผนที่ภาษีและทะเบียนทรัพย์สิน ให้รายละเอียดของข้อมูลที่ดิน ข้อมูลทาง กายภาพต่างๆ ที่ถูกต้องและเป็นปัจจุบัน สามารถนำไปใช้กับโปรแกรม LTAX ๓๐๐๐ ได้

๓ สร้างระบบฐานข้อมูลที่ง่ายและสะดวกต่อการบริหารจัดการและจัดเก็บภาษีท้องถิ่นได้ถูกต้องรวดเร็ว เป็นธรรมกับผู้เสียภาษีและสามารถตรวจสอบติดตามผลการจัดเก็บภาษีและจัดเก็บรายได้ได้ดีทำให้มีรายได้ มากขึ้นเพื่อนำมาพัฒนาท้องถิ่นต่อไป

๔ เพื่อให้สามารถนำระบบสารสนเทศภูมิศาสตร์เบื้องต้นที่ปรับปรุงขึ้นมาใช้ ช่วยในการวางแผนและการ จัดการทรัพย์สินขององค์การบริหารส่วนตำบลตะขบ ได้อย่างมีประสิทธิภาพ

๕ เพื่อให้องค์การบริหารส่วนตำบลตะขบ สามารถนำระบบสารสนเทศภูมิศาสตร์ (LTAX GIS) เบื้องต้นที่ ปรับปรุงขึ้นมาใช้ในการวางแผนพัฒนาสาธารณูปโภคขั้นพื้นฐาน การวางแผนการท่องเที่ยว การวางแผนเรื่อง ขยะมูลฝอย การวางแผนป้องกันอุบัติเหตุต่างๆ เป็นต้น

๖ เพื่อพัฒนาบุคลากรภายในหน่วยงานให้มีความรู้ความสามารถในการนำระบบสารสนเทศภูมิศาสตร์ (LTAX GIS) ที่ปรับปรุงไปประยุกต์ใช้งานได้อย่างมีประสิทธิภาพ

๗ เพื่อเป็นการเพิ่มรายได้ขององค์การบริหารส่วนตำบลตะขบ โดยสามารถจัดเก็บภาษี และ ค่าธรรมเนียมตามพระราชบัญญัติการสาธารณสุข พ.ศ. ๒๕๓๕ ได้อย่างครบถ้วน ถูกต้อง เป็นธรรมและ สะดวกรวดเร็วยิ่งขึ้น

(๒) สรุปข้อมูลของผู้มีส่วนร่วม

มีผู้เข้าร่วมการประชุมประชาคม “ระดับตำบล” ประกอบด้วย สมาชิกสภาองค์การบริหารส่วนตำบล ตะขบ ผู้ใหญ่บ้าน ประชาชนหมู่ที่ ๑๓ บ้านตะเคียนคู่

(๓) ผลจากการมีส่วนร่วม

ผู้มีส่วนร่วมได้เสนอปัญหาและความต้องการในการปรับปรุงและสำรวจประเมินภาษีที่ดินและสิ่งปลูกสร้าง ประชาชนหมู่ที่๑๓ บ้านตะเคียนคู่ ต้องการออกเอกสารสิทธิ์ที่ดิน

(๔) การนำผลจากการมีส่วนร่วมไปปรับปรุงพัฒนาการดำเนินงาน

- ทำให้ประชาชนได้มีส่วนร่วมในการเสนอปัญหา ความต้องการ จุดมุ่งหมายการพัฒนาโดยใช้การจัดเวที ประชาคมเป็นเครื่องมือ

- องค์การบริหารส่วนตำบลตะขบ สามารถนำปัญหาและความต้องการของประชาชนมาวิเคราะห์กำหนด แผนงานและโครงการต่างๆ



ประกาศองค์การบริหารส่วนตำบลตะขบ อำเภอปักธงชัย จังหวัดนครราชสีมา
เรื่อง ประชาสัมพันธ์โครงการปรับปรุงและสำรวจประเมินภาษีที่ดินและสิ่งปลูกสร้าง
เพื่อเพิ่มประสิทธิภาพการจัดเก็บรายได้ภาษีที่ดินและสิ่งปลูกสร้าง ภาษีป้าย
ประจำปีงบประมาณ พ.ศ. ๒๕๖๕

ตามพระราชบัญญัติภาษีที่ดินและสิ่งปลูกสร้าง พ.ศ. ๒๕๖๒ มีผลบังคับใช้ โดยให้อำนาจองค์การปกครองส่วนท้องถิ่นจัดเก็บภาษีที่ดินและสิ่งปลูกสร้าง ตั้งแต่วันที่ ๑ มกราคม พ.ศ. ๒๕๖๓ และพระราชบัญญัติภาษีป้าย พ.ศ. ๒๕๑๐ (และแก้ไขเพิ่มเติมถึงปัจจุบัน)

เพื่อให้การปฏิบัติตามพระราชบัญญัติภาษีที่ดินและสิ่งปลูกสร้าง พ.ศ. ๒๕๖๒ เป็นไปด้วยความถูกต้อง องค์การบริหารส่วนตำบลตะขบ อาศัยอำนาจตามมาตรา ๒๖ และ ๒๗ แห่งพระราชบัญญัติภาษีที่ดินและสิ่งปลูกสร้าง พ.ศ. ๒๕๖๒ จึงประกาศสำรวจข้อมูลที่ดินและสิ่งปลูกสร้าง ป้าย ตามวัน เวลา และสถานที่ ที่ได้กำหนดไว้แนบท้ายประกาศนี้ จึงขอความร่วมมือเจ้าของที่ดินและสิ่งปลูกสร้าง ป้าย ในเขตองค์การบริหารส่วนตำบลตะขบ ให้ความร่วมมือ และให้ข้อมูลรายละเอียดที่ดินและสิ่งปลูกสร้าง ป้าย แก่พนักงานสำรวจขององค์การบริหารส่วนตำบลตะขบ ดังนี้

๑. ข้อมูลประเภท ขนาด และลักษณะการใช้ประโยชน์ของเจ้าของทรัพย์สินและสิ่งปลูกสร้าง (ประกอบการเกษตรกรรม เป็นที่อยู่อาศัย ใช้ประโยชน์อื่นๆ หรือทิ้งไว้ว่างเปล่าไม่ได้ทำ ประโยชน์ตามควรแก่สภาพ)

๒. ข้อมูลอายุของโรงเรือนและสิ่งปลูกสร้าง ฯลฯ

๓. การบันทึกภาพโรงเรือนและสิ่งปลูกสร้าง เพื่อประกอบการประเมินภาษี

๔. การสัมภาษณ์เพื่อขอข้อมูลโรงเรือนและสิ่งปลูกสร้าง เพื่อประกอบการประเมินภาษี


๕. ป้ายที่มีการติดตั้งใหม่/ป้ายที่มีการเปลี่ยนแปลงหรือยกเลิกป้ายพร้อมถ่ายรูป

โดยพนักงานสำรวจจะติดบัตรประจำตัวเจ้าหน้าที่ทุกครั้งที่ย่อสำรวจ เพื่อแสดงตัวเข้าทำการสำรวจ และการสำรวจครั้งนี้ไม่มีการเรียกเก็บเงินใด ๆ ทั้งสิ้น

จึงใคร่ขอความร่วมมือเจ้าของทรัพย์สินและประชาชนในเขต องค์การบริหารส่วนตำบลตะขบ อำนวยความสะดวกแก่พนักงานเจ้าหน้าที่เพื่อให้ข้อมูลดังกล่าว หากมีข้อสงสัยประการใดสามารถติดต่อสอบถามรายละเอียดเพิ่มเติมได้ที่ กองคลัง องค์การบริหารส่วนตำบลตะขบ หมายเลขโทรศัพท์ ๐๔๔ - ๐๐๙๕๕๙ ในวันและเวลาราชการ ทั้งนี้ จะเริ่มทำการออกสำรวจระหว่างวันที่ ๑๕ เดือน ตุลาคม พ.ศ. ๒๕๖๕ ถึงวันที่ ๒๓ เดือนพฤศจิกายน พ.ศ. ๒๕๖๕ เวลา ๐๙.๐๐ น. ถึงเวลา ๑๖.๐๐ น. ในวันและเวลาราชการ

จึงประกาศมาเพื่อทราบโดยทั่วกัน

ประกาศ ณ วันที่ เดือน ตุลาคม พ.ศ. ๒๕๖๕


(นายสุรชาติ ปักสำโรง)

นายกองค์การบริหารส่วนตำบลตะขบ



ที่ นม ๗๖๖๐๒/ ก/๓ ๕

ที่ทำการองค์การบริหารส่วนตำบลตะขบ
อำเภอปรางค์ชัย จังหวัดนครราชสีมา

๓๐๑๕๐

๑๕ ตุลาคม ๒๕๖๕

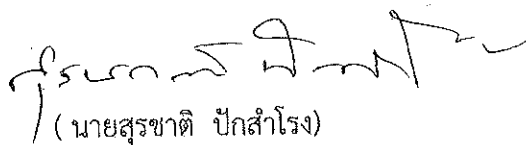
เรื่อง ขอเรียนเชิญร่วมประชุมชี้แจงในการเดินสำรวจภาคสนามในการจัดทำแผนที่ครอบคลุมพื้นที่ในเขตตำบลตะขบ
เรียน กำนัน ผู้ใหญ่บ้าน ผู้ช่วยกำนัน ผู้ช่วยผู้ใหญ่บ้าน สมาชิก อบต.ตะขบ
สิ่งที่ส่งมาด้วย ตารางออกสำรวจที่ดินไม่มีเอกสารสิทธิ์

ตามที่ องค์การบริหารส่วนตำบลตะขบ จะดำเนินการจัดทำแผนที่ภาษีและทะเบียนทรัพย์สิน
ครอบคลุมพื้นที่เขตการปกครอง เพื่อรองรับพระราชบัญญัติภาษีที่ดินและสิ่งปลูกสร้าง พ.ศ. ๒๕๖๒ และเพิ่ม
ประสิทธิภาพในการบริหารจัดการนโยบายต่าง ๆ ให้เกิดประสิทธิผล นั้น

เพื่อให้การดำเนินการเดินสำรวจภาคสนามในการจัดทำแผนที่ภาษีขององค์การบริหารส่วนตำบล
ตะขบ เป็นไปด้วยความเรียบร้อย สมบูรณ์ จึงขอเรียนเชิญท่านเข้าร่วมประชุม รับฟังการชี้แจงแผนการดำเนินการ
สำรวจที่ดินไม่มีเอกสารสิทธิ์ของคณะผู้ทำงาน วันเวลา และสถานที่ ตามเอกสารแนบมานี้

จึงเรียนมาเพื่อโปรดทราบ

ขอแสดงความนับถือ


(นายสุรชาติ ปักสำโรง)

นายกองค์การบริหารส่วนตำบลตะขบ

กองคลัง งานจัดเก็บรายได้

โทรศัพท์ ๐๔๔-๐๐๙๕๕๙ ต่อ ๑๐๔



ที่ นม.๓๖๖๐๒/๑๒๓๓

ที่ทำการองค์การบริหารส่วนตำบลตะขบ
อำเภอปักธงชัย จังหวัดนครราชสีมา
๓๐๑๕๐

๒๖๑ กุมภาพันธ์ ๒๕๖๕

เรื่อง ขอเรียนเชิญร่วมประชุมชี้แจงในการเดินสำรวจภาคสนามในการจัดทำแผนที่ครอบคลุมพื้นที่ในเขตตำบล
ตะขบ

เรียน กำนัน ผู้ใหญ่บ้าน ผู้ช่วยกำนัน ผู้ช่วยผู้ใหญ่บ้าน สมาชิก อบต.ตะขบ

ตามที่ องค์การบริหารส่วนตำบลตะขบ จะดำเนินการจัดทำแผนที่ภาษีและ ทะเบียนทรัพย์สิน
ครอบคลุมพื้นที่เขตการปกครอง เพื่อรองรับพระราชบัญญัติภาษีที่ดินและสิ่งปลูกสร้าง พ.ศ. ๒๕๖๒ และเพิ่ม
ประสิทธิภาพในการบริหารจัดการนโยบายต่าง ๆ ให้เกิดประสิทธิผล นั้น

เพื่อให้การดำเนินการเดินสำรวจภาคสนามในการจัดทำแผนที่ภาษี ขององค์การบริหาร
ส่วนตำบลตะขบ เป็นไปด้วยความเรียบร้อย สมบูรณ์ นั้น คณะผู้จัดทำองค์การบริหารส่วนตำบลตะขบ ขอ
เรียนเชิญท่านเข้าร่วมประชุม รับฟังการชี้แจงแผนการดำเนินการของคณะผู้ทำงาน ในวันที่ ๒๓ กุมภาพันธ์
๒๕๖๕ เวลา ๙.๐๐ น. เป็นต้นไป

จึงเรียนมาเพื่อโปรดทราบ

ขอแสดงความนับถือ

(นายสุรชาติ ปักสำโรง)

นายกองค์การบริหารส่วนตำบลตะขบ

กองคลัง งานจัดเก็บรายได้

โทรศัพท์ ๐๔๔-๐๐๙๕๕๕๙ ต่อ ๑๐๔



ที่ นม ๗๖๖๐๒/๗/๓๔

ที่ทำการองค์การบริหารส่วนตำบลตะขบ
หมู่ที่ ๑๕ ตำบลตะขบ อำเภอบึงรังชัย
จังหวัดนครราชสีมา ๓๐๑๕๐

๑๙ ตุลาคม ๒๕๖๕

เรื่อง ขอความอนุเคราะห์ประชาสัมพันธ์ ในการให้ข้อมูลภาคสนามในการจัดทำแผนที่ภาษีที่ดินและสิ่งปลูกสร้าง
ครอบคลุมพื้นที่ในเขตการปกครอง องค์การบริหารส่วนตำบลตะขบ
เรียน กำนัน ผู้ใหญ่บ้าน สมาชิก องค์การบริหารส่วนตำบลตะขบ
สิ่งที่ส่งมาด้วย หนังสือประชาสัมพันธ์องค์การบริหารส่วนตำบลตะขบ


ด้วยองค์การบริหารส่วนตำบลตะขบ จะได้ดำเนินการจัดทำแผนที่ภาษีและทะเบียนทรัพย์สินครอบคลุม
พื้นที่เขตการปกครอง เพื่อรองรับพระราชบัญญัติภาษีที่ดินและสิ่งปลูกสร้าง พ.ศ. ๒๕๖๒ และเพิ่มประสิทธิภาพในการ
บริหารจัดการนโยบายต่าง ๆ ให้เกิดประสิทธิผล

ในการนี้ องค์การบริหารส่วนตำบลตะขบ ได้ดำเนินการจัดจ้างเจ้าหน้าที่ภาคสนามเอกชน เพื่อสำรวจ
ข้อมูลภาคสนาม โดยข้อมูลที่สอบถาม ประกอบด้วย

๑. ข้อมูลตำแหน่งที่ตั้ง (บ้าน หอพัก โรงแรม โรงงาน)
๒. ชื่อ เจ้าของบ้าน หรือเจ้าของอาคาร
๓. บ้านเลขที่ หมู่ที่
๔. ลักษณะอาคาร
๕. ลักษณะกิจการ
๖. ขนาดพื้นที่ กว้าง X ยาว
๗. จำนวนชั้นของอาคาร ในการใช้งาน
๘. จำนวนปีที่ใช้งาน
๙. รูปถ่ายอาคาร
๑๐. ขนาดป้าย/ตำแหน่งที่ตั้ง
๑๑. ตำแหน่งค่าพิกัด XY จำนวนเนื้อที่ดิน ที่ตั้งของที่ดิน ที่ไม่มีเอกสารสิทธิ์

จึงขอความอนุเคราะห์จากท่านให้ความร่วมมือกับเจ้าหน้าที่ภาคสนาม เพื่อที่องค์การบริหารส่วน
ตำบลตะขบ สามารถนำข้อมูลไปใช้ในการพัฒนาคุณภาพ และประโยชน์ต่าง ๆ แก่ท่านได้เต็มประสิทธิภาพ ต่อไป




ขอแสดงความนับถือ


(นายสุรชาติ ปีกสำโรง)

นายกองค์การบริหารส่วนตำบลตะขบ

กองคลัง

โทร.๐๔๔-๐๐๙๕๕๙ ต่อ ๑๐๔

ปลัด.....	
ผอ.กองคลัง.....	
พิมพ์.....	



คำสั่ง องค์การบริหารส่วนตำบลตะขบ

ที่ ศ/ส.ท/ ๒๕๖๖

เรื่อง แต่งตั้งพนักงานสำรวจ พนักงานประเมิน และพนักงานเก็บภาษี
ตามพระราชบัญญัติภาษีที่ดินและสิ่งปลูกสร้าง

อาศัยอำนาจตามความในมาตรา ๑๑ แห่งพระราชบัญญัติภาษีที่ดินและสิ่งปลูกสร้าง พ.ศ.๒๕๖๒ ให้ผู้บริหารท้องถิ่นมีอำนาจแต่งตั้งพนักงานสำรวจ พนักงานประเมิน และพนักงานเก็บภาษี เพื่อปฏิบัติการให้เป็นไปตาม พระราชบัญญัตินี้ จึงแต่งตั้งบุคคลปฏิบัติหน้าที่ตาม มาตรา ๕ ดังต่อไปนี้

- | | | |
|-------------------------------|------------------------------------|--|
| (๑)นางกานดา เทียงอินทร์ | ผู้ช่วยการกองคลัง | เป็นพนักงานประเมินภาษี/เป็นพนักงานเก็บภาษี |
| (๒)นายขวัญชัย เสริฐสูงเนิน | นายช่างโยธา | เป็นพนักงานสำรวจ |
| (๓)นางสาวธิดารัตน์ ดุงสูงเนิน | เจ้าพนักงานจัดเก็บรายได้ปฏิบัติงาน | เป็นพนักงานสำรวจ/เป็นพนักงานเก็บภาษี |
| (๔)นางจรรยา แป้นสำโรง | คนงานทั่วไป | เป็นพนักงานสำรวจ/เป็นพนักงานเก็บภาษี |
| (๕)น.ส.กรนิภา ร่วมตะขบ | พนักงานจ้างเหมา | เป็นพนักงานสำรวจ |
| (๖)นายธวัชชัย ฉาวกระโทก | พนักงานจ้างเหมา | เป็นพนักงานสำรวจ |

ในการปฏิบัติหน้าที่ตามพระราชบัญญัตินี้ ให้พนักงานดังกล่าวเป็นเจ้าพนักงานตามประมวลกฎหมายอาญาตามมาตรา ๑๑ วรรคสอง เพื่อปฏิบัติหน้าที่สำรวจข้อมูลภาษี ประเมินภาษี การจัดเก็บภาษีที่ดินและสิ่งปลูกสร้างในเขตองค์การบริหารส่วนตำบลตะขบ ให้เป็นไปด้วยความเรียบร้อย ถูกต้อง เหมาะสมและมีประสิทธิภาพ โดยให้ผู้ได้รับการแต่งตั้งตามคำสั่งนี้ ปฏิบัติหน้าที่ให้เป็นไปตามกฎหมายและระเบียบตามพระราชบัญญัติภาษีที่ดินและสิ่งปลูกสร้างโดยเคร่งครัด

ทั้งนี้ ตั้งแต่วันที่ ๒๑ เดือน ตุลาคม พ.ศ. ๒๕๖๕ เป็นต้นไป

สั่ง ณ วันที่ ๒๑ เดือน ตุลาคม พ.ศ. ๒๕๖๕

(นายสุรชาติ ปักสำโรง)

นายกองค์การบริหารส่วนตำบลตะขบ



คำสั่ง องค์การบริหารส่วนตำบลตะขบ

ที่ ๙/๙๙/๒๕๖๖

เรื่อง แต่งตั้งบุคคลภายนอกเป็นพนักงานสำรวจข้อมูลที่ดินและสิ่งปลูกสร้าง

เพื่อให้การดำเนินการเตรียมความพร้อมในการสำรวจ ประเมินภาษีที่ดินและสิ่งปลูกสร้างในเขตพื้นที่องค์การบริหารส่วนตำบลตะขบ เป็นไปด้วยความเรียบร้อยและถูกต้อง

อาศัยอำนาจตามความในมาตรา ๑๑ แห่งพระราชบัญญัติภาษีที่ดินและสิ่งปลูกสร้าง พ.ศ. ๒๕๖๕ ให้ผู้บริหารท้องถิ่นมีอำนาจแต่งตั้งบุคคลภายนอกเป็นพนักงานสำรวจชั่วคราว เพื่อปฏิบัติการให้เป็นไปตามพระราชบัญญัตินี้จึงแต่งตั้งบุคคลภายนอกเป็นพนักงานสำรวจชั่วคราว ตั้งแต่เดือน ตุลาคม - ธันวาคม ตามรายชื่อดังต่อไปนี้

- (๑) นางสาวสุกฤตา คงแก้วพะเนา เป็นพนักงานสำรวจ
(พนักงานสำรวจภาคสนามชั่วคราว)
- (๒) นายวรเชษฐ ศรีอุตร เป็นพนักงานสำรวจ
(พนักงานสำรวจภาคสนามชั่วคราว)
- (๓) นางสาวจินตนา โสทับ เป็นพนักงานสำรวจ
(พนักงานสำรวจภาคสนามชั่วคราว)

ในการปฏิบัติหน้าที่ตามพระราชบัญญัตินี้ ให้พนักงานดังกล่าวเป็นเจ้าพนักงานตามประมวลกฎหมายอาญา ตามมาตรา ๑๑ วรรคสอง เพื่อปฏิบัติหน้าที่สำรวจข้อมูลภาษี ประเมินภาษี การจัดเก็บภาษีที่ดินและสิ่งปลูกสร้างในเขตองค์การบริหารส่วนตำบลตะขบ ให้เป็นไปด้วยความเรียบร้อย ถูกต้อง เหมาะสมและมีประสิทธิภาพ โดยให้ผู้ได้รับการแต่งตั้งตามคำสั่งนี้ ปฏิบัติหน้าที่ให้เป็นไปตามกฎหมายและระเบียบตามพระราชบัญญัติภาษีที่ดินและสิ่งปลูกสร้างโดยเคร่งครัด

ทั้งนี้ ตั้งแต่วันที่ ๒๑ เดือน ตุลาคม พ.ศ. ๒๕๖๕ เป็นต้นไป

สั่ง ณ วันที่ ๒๑ เดือน ตุลาคม พ.ศ. ๒๕๖๕

(นายสุรชาติ ปักสำโรง)

นายกองค์การบริหารส่วนตำบลตะขบ